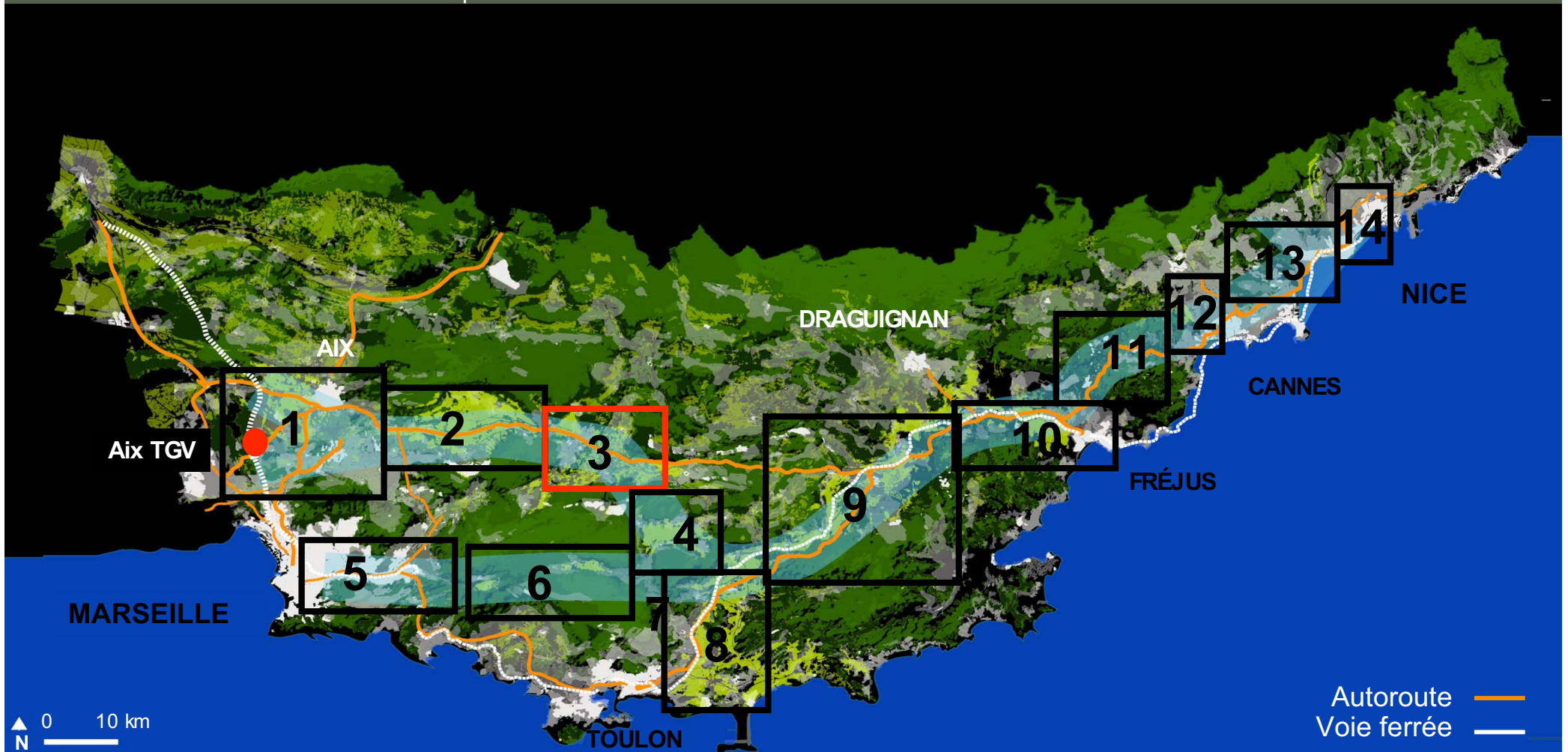


Les séquences

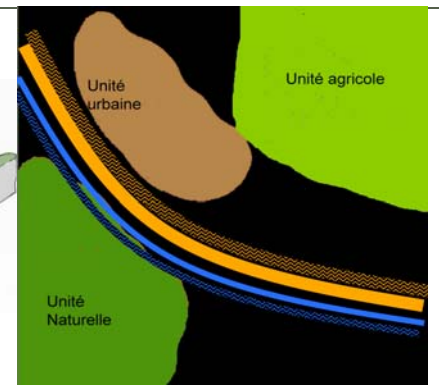
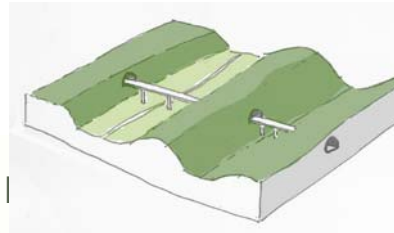
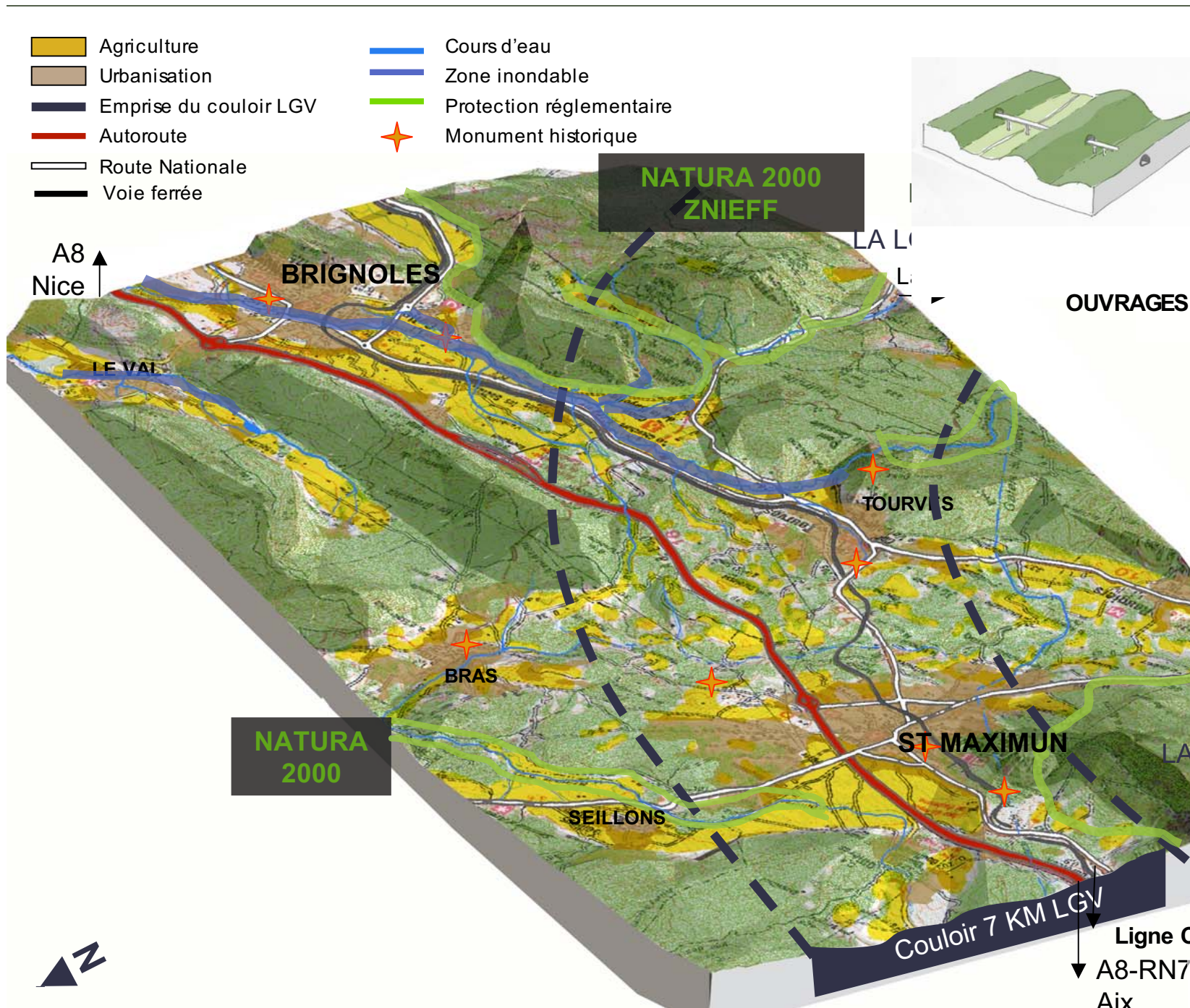
- 1- Le bassin d'Aix
- 2- La haute vallée de l'Arc
- 3- Le bassin de St Maximun
- 4- Le plateau de l'Issole
- 5- La vallée de l'Huveaune
- 6- Les bassins Sud Ste Baume
- 7- La vallée du Gapeau
- 8 - Le sillon permien Cuers

- 9- La plaine des Maures
- 10- La vallée de l'Argens
- 11 - la vallée du Reyau
- 12- La vallée de la Siagne
- 13- les collines de Grasse
- 14- La vallée du Var

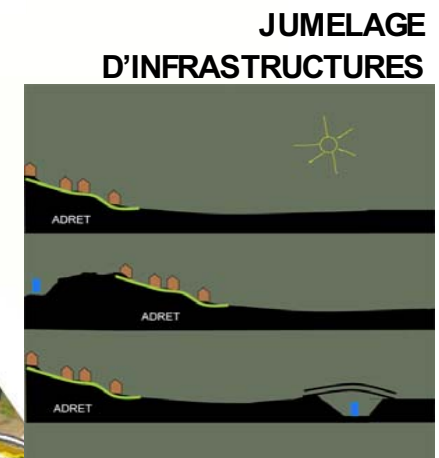




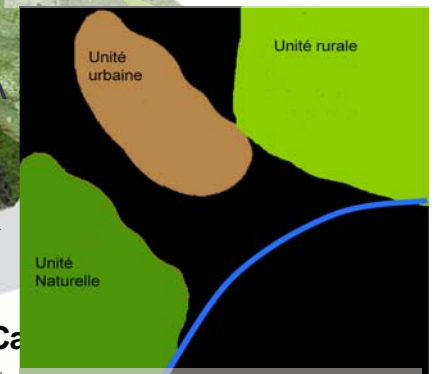
-  Agriculture
-  Urbanisation
-  Emprise du couloir LGV
-  Autoroute
-  Route Nationale
-  Voie ferrée
-  Cours d'eau
-  Zone inondable
-  Protection réglementaire
-  Monument historique



OUVRAGES



PROTECTION DES HABITATIONS

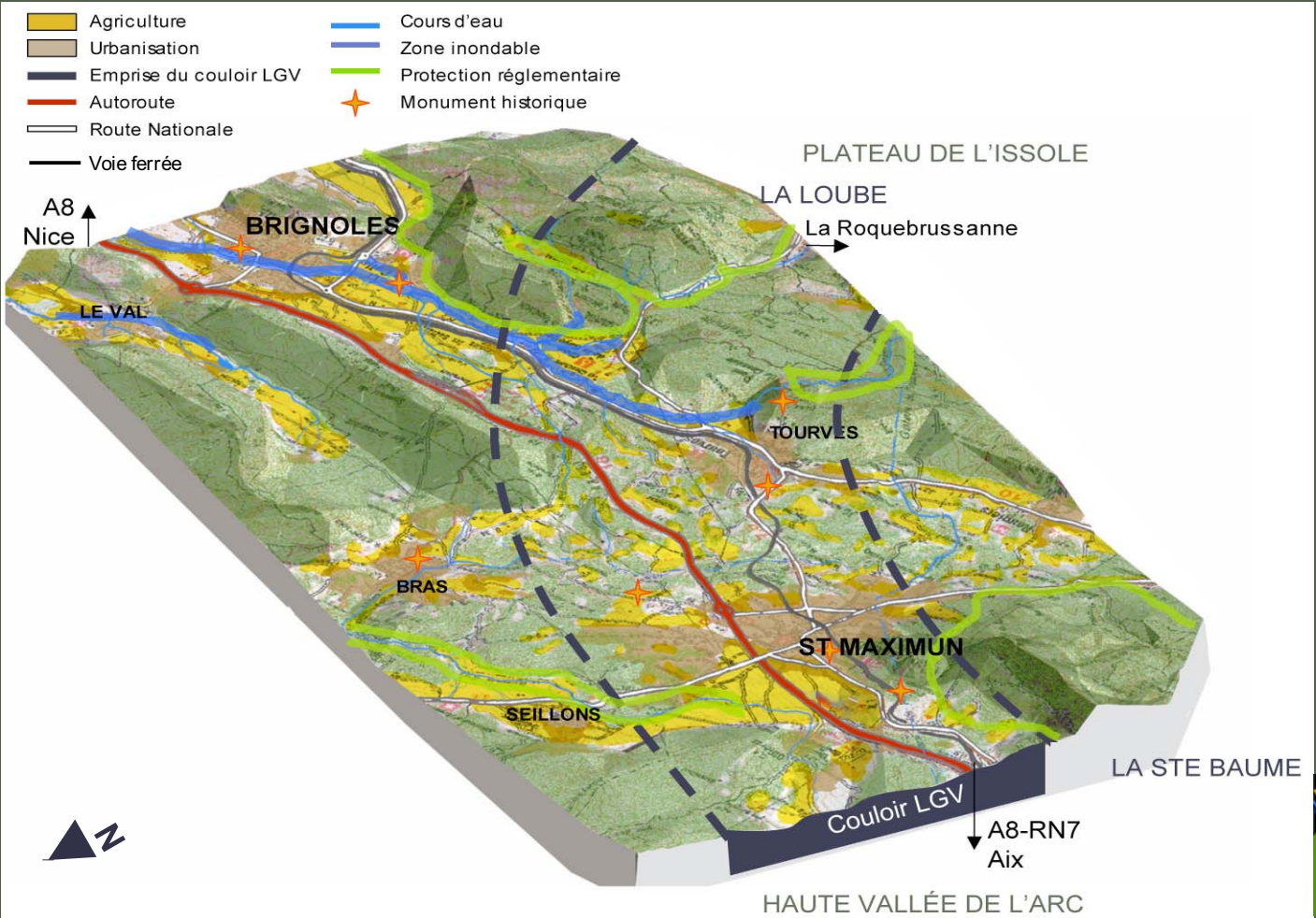



PROTECTION DES UNITES

HAUTE VALLÉE DE L'ARC

Ligne Ca
A8-RN7
Aix

3 - LE BASSIN DE ST MAXIMIN



Expansion urbaine - organisée avec l'autoroute



Bassin agricole en socle de la Loube



Les contraintes :

- L'unité des espaces naturels - site classé, Natura 2000, projet de parc naturel régional ZNIEFF.
- Les cours d'eau et les zones humides (contrat de rivière, champ d'inondation)
- les unités d'exploitations agricoles.
- La présence des infrastructures structurantes et de l'urbanisation

Les projets

- Concentrer l'urbanisation diffuse - extensions de ZA
- Pérenniser les unités agricoles (Charte de pays)
- Développement touristique (pays d'art et d'histoire)
- Mise à 3X3 voies de l'A8
- Nouvel branche du canal entre Pourrière et Le Luc
- Gazoduc entre Le val et La Garde

Les enjeux :

- Protection des unités
- Jumelage d'infrastructures
- Ouvrages (hydrogéologie complexe)
- Protections des espaces habités
- Et des sites emblématiques